

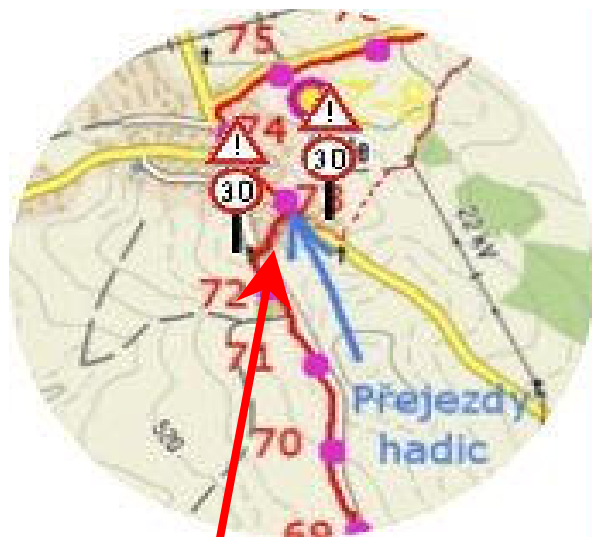
Plán křížení hadic přes vozovku druhých a třetích tříd.

Omezení po trati na silnicích druhé třídy.

Silnici druhé třídy přecházíme pomocí přejezdů pouze dvakrát a to.

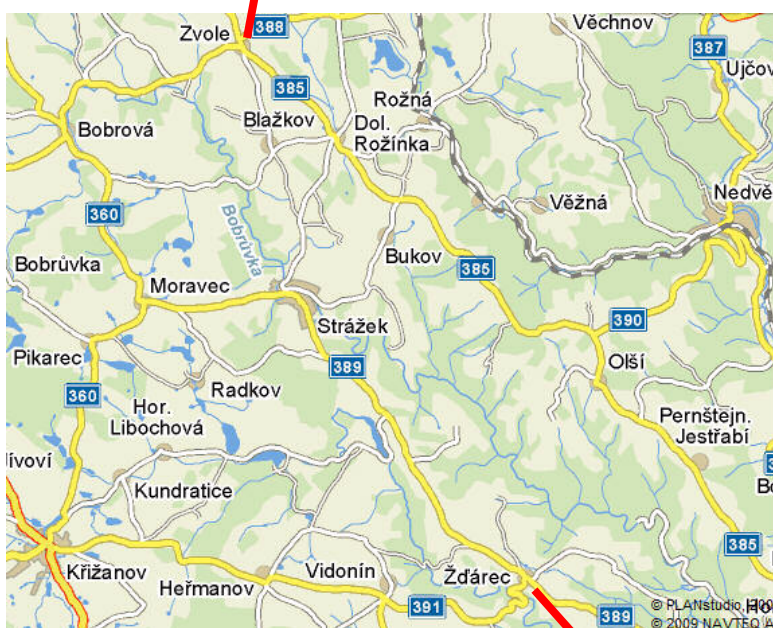
1. V obci Zvole. Přejezd bude označen dopravními značkami jiné nebezpečí a snížení rychlosti na 30 km/hod v obou směrech. Ukončení omezení bude při výjezdu z obce směr Dolní Rožínka asi 10 m za přejezdem hadic dopravní značkou konec obce a ve směru od Dolní Rožínky asi 30m za přejezdem hadic křižovatkou na Blažkov.

Přejezd hadic ve Zvole

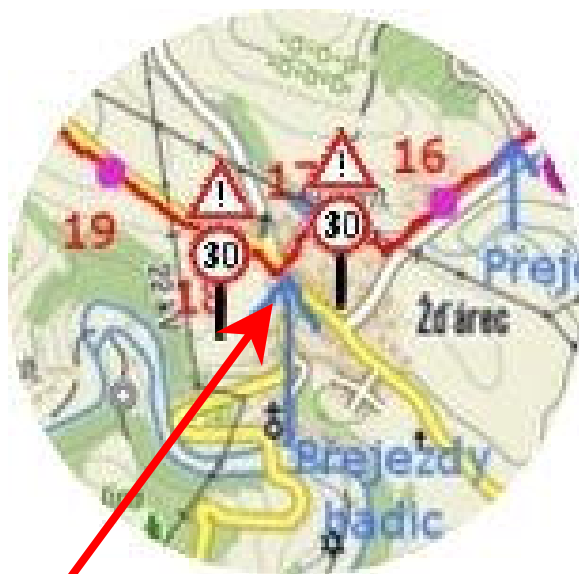


2. V obci Žďárec. Přejezd bude u výjezdu z areálu zemědělského družstva. Bude označen dopravními značkami jiné nebezpečí a snížení rychlosti na 30 km/hod v obou směrech. Ukončení omezení bude na jedné straně křižovatkou Víckov asi 10m za přejezdem hadic a z druhé strany směr Dolní Loučky křižovatkou na Vidonín asi 30m za přejezdem hadic

Silnice 2/385 8.6km.



Přejezd hadic ve Žďárci



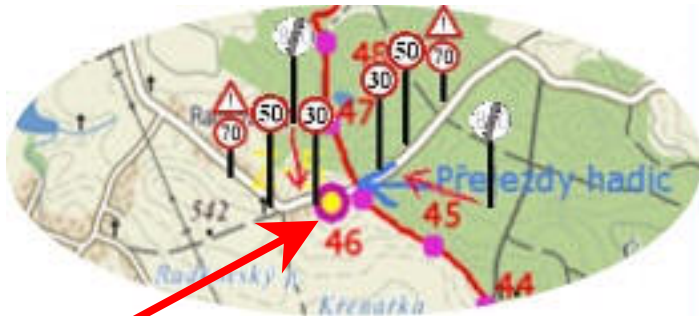
Silnice 2/389 11 km.

Omezení po trati na silnicích třetí třídy.

Silnici třetí třídy přecházíme pomocí přejezdů pouze třikrát a to.

1. V obci Dolní Libochová. Přejezd bude označen dopravními značkami jiné nebezpečí a snížení rychlosti na 30 km/hod v obou směrech. Ukončení omezení bude ve směru na obec Meziboří asi po 30m dopravní značkou konec obce. a ve směru na obec Horní Libochová asi po 40m místní křižovatkou

Přejezd hadic u Radkoviček.



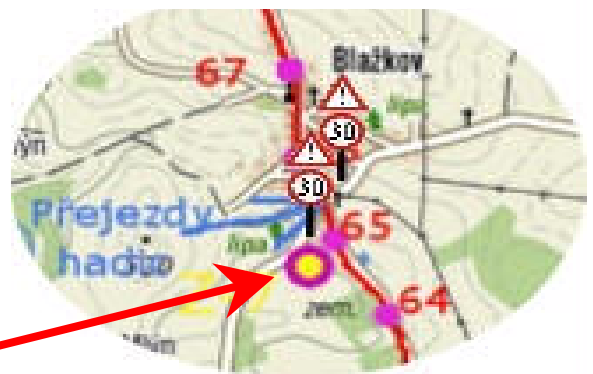
Silnice 3/3892 2,2km

2. Na silnici 3/3892-2,2km mezi obcí

Radkovičky a křižovatkou se silnicí 2/389. Přejezd bude označen dopravními značkami jiné nebezpečí a omezení rychlosti 70km/hod, 50km/hod a 30km/hod vzdálených 30m od sebe v obou směrech. Ukončení omezení rychlosti bude osazenou značkou **Konec nejvyšší**

tic

Přejezd v obci Blažkov

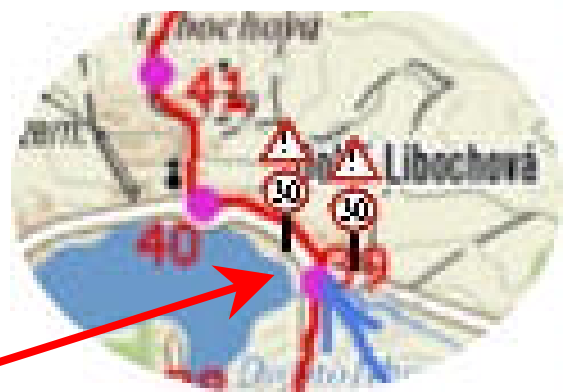


Silnice 3/36042 2,5km

v obou směrech.

3. V obci Blažkov. Přejezd bude označen dopravními značkami jiné nebezpečí a snížení rychlosti na 30 km/hod v obou směrech. Ukončení omezení bude ve směru na Dolní Rožínku asi po 20m místní křižovatkou a ve směru na obec Mirošov asi po 10m dopravní značkou konec obce.

Přejezd v obci Dolní Libochová

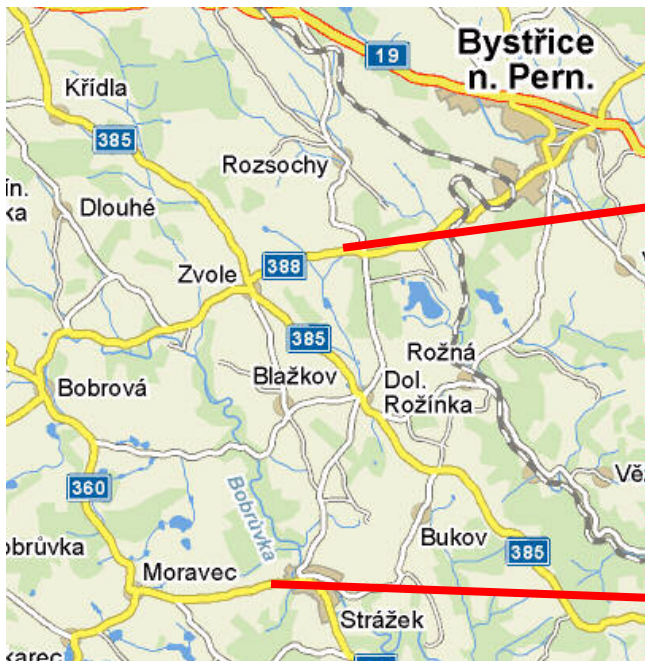


Silnice 3/36044 5,9km

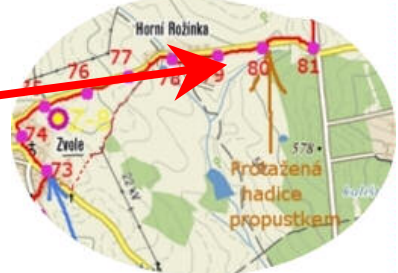
Podcházení silnic druhé třídy propustkem.

Silnici druhé třídy podcházíme propustkem pouze pětkrát a to.

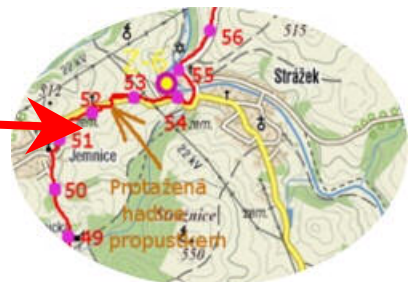
- 1. Na silnici 2/360 4,5km mezi obcemi Jemnice a Strážek.*
- 2. Na silnici 2/388 28,8km mezi obcemi Horní Rožinka a Rodkov.*
- 3. Na silnici 2/360 68,2km mezi obcemi Pohledec a Koníkov,*
- 4. Na silnici 2/354 27km v obci Kuklík.*
- 5. Na silnici 2/353 20,5km v obci Kadov.*



silnice 2/388 28,8km mezi obcemi Horní Rožinka a Rodkov.



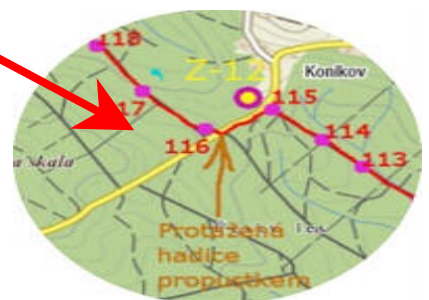
silnice 2/360 4,5km mezi obcemi Jemnice a Strážek.



silnici 2/353 20,5km v obci Kadov.



silnice 2/354 27km v obci Kuklík



silnici 2/360 68,2km mezi obcemi Pohledec a Koníkov



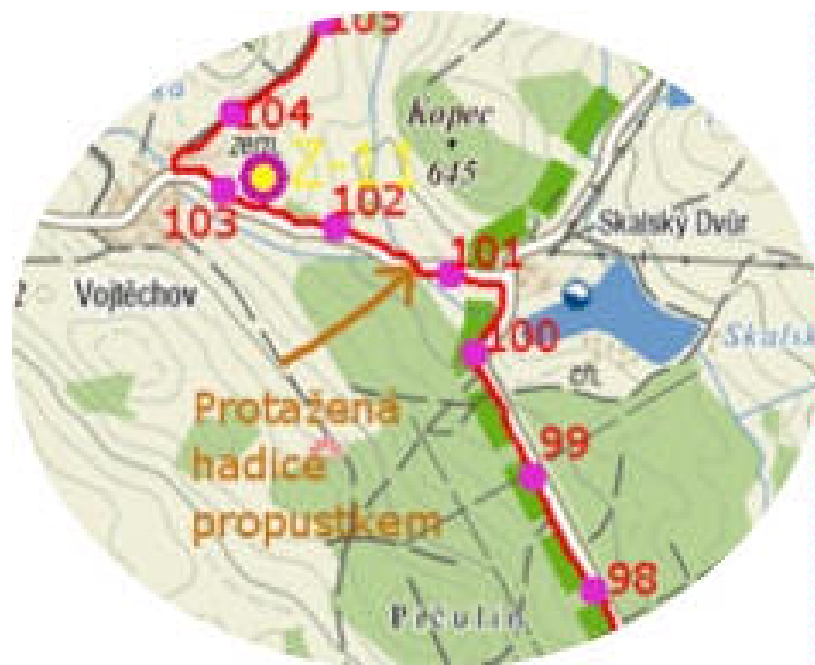
Podcházení silnic první třídy propustkem.

Silnici první třídy podchážíme propustkem pouze jednou a to na silnici 1/19 na křižovatce se silnicí třetí třídy 3/36034.



Podcházení silnic třetí třídy propustkem.

Silnici třetí třídy podchážíme propustkem pouze jednou a to na silnici 3/38039 2,5km mezi obcí Vojtěchov a Skalským Dvorem.



Na všech úsecích, kde budeme křížit silnici hadicemi a na výjezdu z areálu Šiklův mlýn u obce Blažkov bude regulovčik v hasičské uniformě, který bude regulovat dopravu a také hasičské vozidla se zapnutými majáky